Portes du Soleil présentent
la Cyclo Thomas Voeckler
by MATRA
24 & 25 Août 2019
En présence de Thomas VOECKLER
MATRA
ENDURA
BOSCH

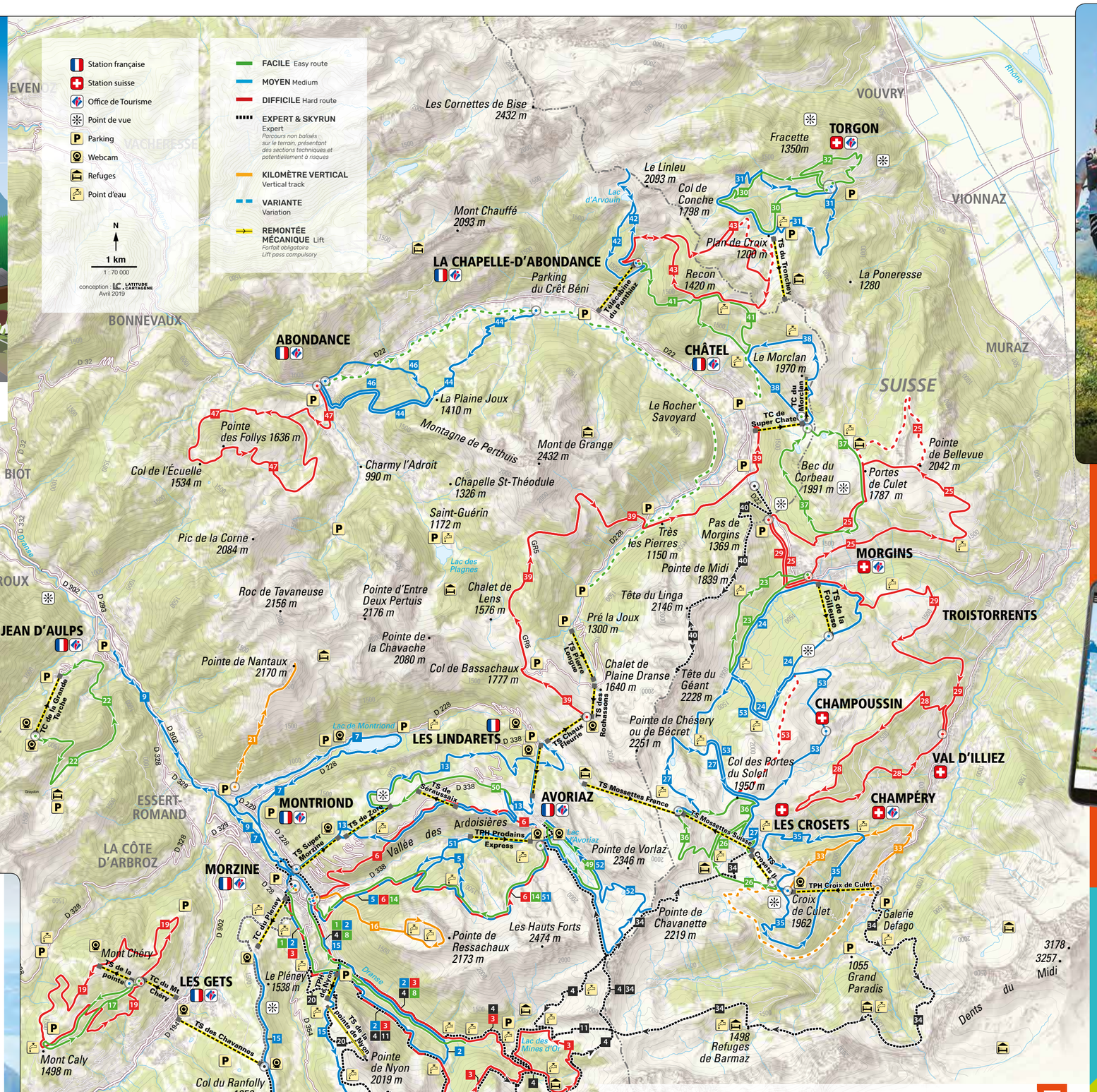

TRAIL RUNNING
Portes du Soleil
COMPRESSPORT
PARTENAIRE
Découvrez la collection
www.compressport.com

TRAIL RUNNING PORTES DU SOLEIL

Appli mobile gratuite
Free mobile app

Cartes et profils des parcours
Map and elevation of all tracks

Traces embarquées
All tracks in your pocket

Suivi GPS
GPS tracking

Alerte secours
Emergency alert

Télécharger dans l'App Store
Google play

CARTE/MAP
TRAIL RUNNING
Portes du Soleil
RÉGION DENTS DU MIDI
Téléchargez vite l'APPLI !
Abondance, Avoriaz 1800, Châtel, La Chapelle d'Abondance, Les Gets, Montriond, Morzine-Avoriaz, Saint-Jean-d'Aulps
Champéry, Morgins, Torgon, Val-d'Illiez-Les Crosets-Champoussin

OFFICES DE TOURISME ET SOCIÉTÉS DE REMONTÉES MÉCANIQUES

TOURIST OFFICES AND LIFT COMPANIES

		REMONTÉES MÉCANIQUES	OFFICES DE TOURISME
Abondance	www.abondance.org	+33 (0)4 50 73 00 16	+33 (0)4 50 73 02 90
Avoriaz 1800	www.avoriaz.com	+33 (0)4 50 74 02 15	+33 (0)4 50 74 02 11
Châtel	www.chatel.com	+33 (0)4 50 73 34 24	+33 (0)4 50 73 22 44
La Chapelle d'Abondance	www.lachapelle74.com	+33 (0)4 50 73 53 40	+33 (0)4 50 73 51 41
Les Gets	www.lesgets.com	+33 (0)4 50 75 80 99	+33 (0)4 50 74 74 74
Montriond	www.valleedaulps.com	+33 (0)4 50 74 02 15	+33 (0)4 50 79 12 81
Morzine-Avoriaz	www.morzine.com	+33 (0)4 50 79 00 38	+33 (0)4 50 74 72 72
Saint-Jean-d'Aulps	www.valleedaulps.com	+33 (0)4 50 79 61 24	+33 (0)4 50 79 65 09
Champéry	www.champery.ch	+41 (0)24 479 02 00	+41 (0)24 479 20 20
Morgins	www.morgins.ch	+41 (0)24 476 80 00	+41 (0)24 477 23 61
Torgon	www.torgon.ch	+41 (0)24 481 29 42	+41 (0)24 481 31 31
Val-d'Illiez Les Crosets - champoussin	www.valdilliez.ch	+41 (0)24 479 21 10	+41 (0)24 477 20 77

De la France vers la Suisse : 0041 + 9 chiffres sans le 0 / De la Suisse vers la France : 0033 + 9 chiffres sans le 0

PARTENAIRES DU DOMAINE TRAIL RUNNING PORTES DU SOLEIL

Schweizerische Eidgenossenschaft
Confédération suisse
Confederazione Svizzera
Confederaziun svizra

CANTON DU VALAIS
KANTON WALLIS

COMPRESSPORT

Interreg France-Suisse

GRATUIT pour les -5 ans

MULTI PASS

TOUT L'ÉTÉ, 60 ACTIVITÉS À VOLONTÉ AVEC LA CARTE MULTI PASS

Portes du Soleil

Sous réserve de participation, disponibilité, horaires et dates d'ouverture des prestataires, selon conditions de vente en vigueur.

14 SEPTEMBRE
2019 | 48ÈME

COURSE QUALIFICATIVE 2020

ITRA 3 pts TRAILRUNNING ASSOCIATION MEMBER

TRAIL
DENTS-DU-MIDI
7 SUMMITS CHALLENGE
Since 1963

Choisis ton Challenge!

DDM|57 - DDM|32 - DDM|R - DDM|D - DDM|J - DDM|K

DDMTRAIL.CH

Doyenne des courses d'Europe née en 1963 sur les chemins pédestres autour du majestueux massif des Dents-du-Midi.

UN TRAIL QUI APPARTIENT À SA RÉGION

Alizé SA

Jeep

1-8 Septembre 2019

SWISSPEAKS TRAIL

SWISS PEAKS

360
170
90
marathon
half-marathon

swisspeaks.ch

PARCOURS TRAIL RUNNING

23 PETITE BOUCLE DES PONTS (6,7 km) — 238 m

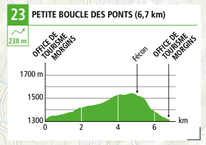

24 VARIANTE TOUR DE LA FOILLEUSE SANS TÉLÉSIÈGE (10,3 km) — 562 m

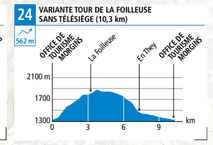

24 TOUR DE LA FOILLEUSE (7 km) — 590 m

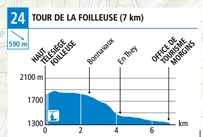

25 PORTES DE CULET(6 km) — 406 m

26 LES CROSETS CHAUX PALIN (4,8 km) — 300 m



27 CROSETS CRÊTES ET LACS (8,9 km) — 297 m

28 PAS DE CROISETTE (11,8 km) — 930 m

29 TRAIL DE BELLEVUE (13,3 km) — 571 m

33 KILOMÈTRE VERTICAL MÉMORIAL CHRISTIAN REY BELLET (5,9 km) — 915 m

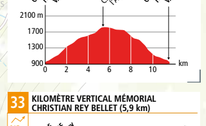

33 KILOMÉTRE VERTICAL MÉMORIAL CHRISTIAN REY BELLET VARIANTE (12,55 km) — 915 m

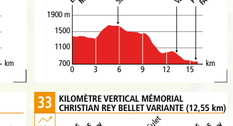

34 SKYRUN CHAMPÉRY - MORZINE - LES CROSETS (24,2 km) — 2056 m

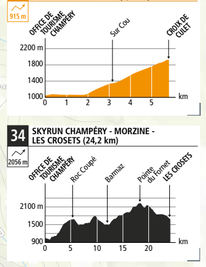

35 TOUR DE LA CROIX DU CULET VIA LES CROSETS (12 km) — 669 m

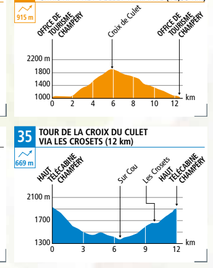

36 COL DES PORTES DU SOLEIL (7,3 km) — 449 m

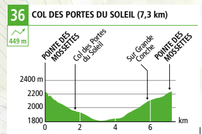

37 TOUR DU MASSIF DU CORBEAU (7,8 km) — 333 m

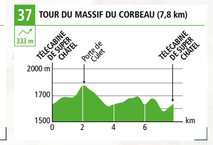

39 TÊTE DE LINDARETS ET BASSACHAUX (14,8 km) — 496 m

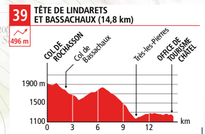

40 CHALLENGE DES 4D (14,1 km) — 1330 m



49 BOUCLE DE CHAVANETTE (4,8 km) — 180 m

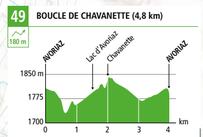

52 CHAVANETTE (11 km) — 662 m

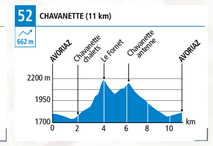

53 BOUCLE DES ALPAGES (10 km) — 853 m

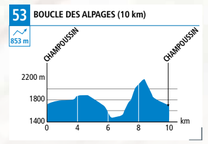

- Arrêt de bus
- Cascade
- Office de Tourisme
- Parking
- Point d'eau
- Refuge
- Webcams
- Départ de parcours
- Danger
- Parcours non balisés sur le terrain, présentant des sections techniques et potentiellement à risque

N

1 km
1 : 33 000

conception : LATITUDE CARTAGÈNE
Avril 2019

Cabane Susanfe CAS